



SECRETARÍA DE AGRICULTURA,
GANADERÍA, PESCA Y ALIMENTOS

INFORME SEMANAL AL 28/12/06

- Evolución de los cultivos al 28/12/06
 - ❖ Precipitaciones
 - ❖ Cosecha Fina, Campaña 2006/07 (Cártamo, Cebada Cervecera, Colza. Lino, Trigo)
 - ❖ Cosecha Gruesa, Campaña 2006/07 (Algodón, Arroz, Girasol, Maíz, Maní, Soja y Sorgo Granífero)
- Evolución de la Superficie Sembrada – Resumen
- Avance de la cosecha de Cebada, 2006/07
- Avance de la cosecha de Trigo, 2006/07
- Avance de la siembra de Arroz, 2006/07
- Avance de la siembra de Girasol, 2006/07
- Avance de la siembra de Maíz, 2006/07
- Avance de la siembra de Maní, 2006/07
- Avance de la siembra de Soja, 2006/07
- Avance de la siembra de Sorgo, 2006/07
- Área sembrada de granos y algodón, 1996/97-2005/06
- Volúmenes de producción de granos y algodón, 1996/97-2005/06
- Producción de cultivos en la República Argentina, 2005/06
- Humedad del suelo y aspectos del cultivo
- Registros pluviométricos semanales entre el 20/12/06 y el 26/12/06
- Mapa de precipitaciones

SECRETARIA DE AGRICULTURA, GANADERÍA, PESCA Y ALIMENTOS

Dirección de Coordinación de Delegaciones

PRECIPITACIONES (del 20/12 al 26/12)

En **Buenos Aires**, no llovió en el extremo sur, en tanto cayeron 8-18 mm en el sudoeste, 10-59 mm en la zona Mar y Sierras, 6-43 mm en los partidos de la zona tradicional de invernada, 9-118 mm en el centro, y 3-33 mm en el oeste. Tanto del sudeste como de la zona núcleo solamente se tiene información parcial; en la primera, se informaron 37.8-103 mm en el partido de B. Juárez, mientras que en la citada en segundo término, se anotaron 40-94 mm en la zona de influencia de las rutas 8 y 9.

Córdoba informó 27-61 mm en Gral. Roca y Pte. R. S. Peña, 32-138 mm en Unión y Marcos Juárez, 5-60mm en Río Cuarto y Juárez Celman, 29-100 mm en los departamentos correspondientes a la delegación Villa María, y 17-162 mm en ámbito de San Francisco. En **San Luis**, 8-36 mm.

La zona citrícola de **Entre Ríos** recibió 85-204 mm, 125-192.5 mm los departamentos arroceros, y 49-170 mm la zona cerealera ubicada sobre el río Paraná. En el resto de la provincia: 93-167.5 mm

En el norte de **La Pampa** los registros se ubicaron entre los 0.4 y 91 mm, y entre 3 y 35 mm en los departamentos del sur.

En el norte de **Santa Fe** llovieron 6-113 mm, 60-194 mm en los departamentos del centro, y 8-73.5 mm en el sur provincial.

En el NEA, el **Chaco** no reportó lluvias, y **Corrientes**, informó 10-159 mm. Hacia el NOA, en **Salta** llovieron 17-172mm, 39-68 mm en **Jujuy**, 37-46 mm en **Catamarca**, y 2-50 mm en **Santiago del Estero**.

EVOLUCION DE LOS CULTIVOS AL 28/12/06

COSECHA FINA – CAMPAÑA 2006/07

Cártamo

La trilla en el departamento Taboada, provincia de **Santiago del Estero**, se encuentra demorada debido a las lluvias.

Cebada Cervecera

Con la cosecha de los últimos lotes ubicados en las delegaciones Lincoln, Pigüé, Salliqueló, Tandil, Tres Arroyos y Santa Rosa, se da por finalizada la cosecha de este cereal en todo el ámbito nacional, siendo el rendimiento promedio obtenido de 38 qq/ha.

En la delegación Lincoln, la calidad general de los granos es buena. El rinde promedio alcanzado fue de 40 qq/ha.

En el ámbito de la delegación Tandil, los rindes fueron satisfactorios, siendo el promedio de 51 qq/ha. Se observan algunos inconvenientes en la calidad de los granos, como menor calibre y presencia de cuerpos extraños, factores que hacen que no sean aceptados por parte de malterías.

El rinde promedio en la delegación Tres Arroyos, es del orden de los 34 qq/ha, en tanto que en el ámbito de la delegación Santa Rosa, el valor final se ubica en los 10 qq/ha.

Colza

En Tres Arroyos se da por concluida la cosecha en todo el ámbito de la delegación, con rendimientos superiores a los 1.400 kg/ha. En San Francisco también finalizó la trilla; los rindes obtenidos fueron bajos debido a la sequía que debieron soportar durante el ciclo de crecimiento y desarrollo; la calidad de la mercadería es buena.

Lino

En Rosario del Tala, la trilla se encuentra demorada debido a las recurrentes e intensas lluvias que se registraron en la semana, en algunos casos acompañadas de granizo. A la fecha se ha recolectado el 83% de la superficie, con un rinde promedio de 11 qq/ha.

Trigo

Buenos Aires

Durante la semana finalizó la cosecha en las delegaciones Junín, Lincoln y Pehuajó, con rendimientos promedio de 41, 38 y 35 qq/ha, respectivamente, y buena calidad en general.

En las delegaciones Bolívar y 25 de Mayo, la cosecha prosiguió a pesar de las lluvias ocurridas en las últimas semanas. El rinde promedio hasta la fecha es de 38 qq/ha y 44 qq/ha, respectivamente, y tanto la calidad comercial como la industrial son buenas. En cambio, en jurisdicción de la delegación Pigüé, los rindes siguen siendo bajos, con un promedio de 12 qq/ha; la calidad es regular por bajo peso hectolítrico y presencia de granos chuzos.

En la delegación Salliqueló, sólo restan levantar unas 3000 ha al sur del partido de Adolfo Alsina. Los rindes siguen siendo inferiores a lo estimado inicialmente, sobre todo en esa región y al sur del partido de Guaminí.

Prosigue la cosecha en la delegación Tandil, con rindes muy variables según la zona, los que oscilan entre 30 y 55 qq/ha. Hasta el momento el promedio se ubica en 43 qq/ha.

En jurisdicción de la delegación Tres Arroyos, el rendimiento promedio alcanza los 27 qq/ha. La calidad de lo cosechado no es buena, con un peso hectolítrico en el orden de los 78/79, en el mejor de los casos.

Córdoba

Ha concluido la cosecha en la delegación Laboulaye, con un rendimiento promedio de, aproximadamente, 20 qq/ha. De esta manera se da por finalizada la campaña de este cereal en toda la provincia, alcanzándose una productividad unitaria promedio de 18 qq/ha.

Entre Ríos

Con la finalización de la cosecha en la delegación Rosario del Tala, se da por concluída la misma en toda la provincia, siendo el rinde promedio de 31 qq/ha.

La Pampa

En la delegación General Pico, con excepción de los días de lluvias, prosiguieron los trabajos de cosecha de los últimos lotes ubicados al sur de la región. El rango de rendimiento de mayor frecuencia se ubica entre 12 y 15 qq/ha, estimándose un valor promedio próximo a 13 qq/ha. Con respecto a la calidad comercial, el contenido proteico ha permanecido en el rango del 11 al 12% y el peso hectolítrico entre 79-80. Los porcentajes de materias extrañas y granos panza blanca continúan siendo bajos.

En la delegación Santa Rosa, los lotes se presentan, en general, regulares. Durante la semana hubo un importante avance en las labores de cosecha, quedando muy pocos lotes por levantar, muchos de los cuales, se estima, se dejarán para pastoreo. El rinde promedio alcanzado se encuentra por debajo de la media de la zona.

San Luis

Finalizó la cosecha en toda la provincia. En el departamento Ayacucho, se alcanzaron rindes muy buenos para la zona, los cuales oscilaron alrededor de los 35 a 45 qq/ha, aunque también se obtuvieron valores bajos de 15 a 20 qq/ha debido a la ocurrencia de fuertes granizadas. Los trigos de secano rindieron entre 8 y 13 qq/ha, debido a la falta de precipitaciones, las elevadas temperaturas y el granizo caído.

COSECHA GRUESA – CAMPAÑA 2006/07

Algodón

Finalizaron las implantaciones en el norte de **Santa Fe**, donde la evolución del cultivo es buena en general, a pesar de que se han presentado ataques de oruga de la hoja, que están siendo controlados.

Prosiguieron las siembras en **Chaco** y **Santiago del Estero**. En esta última provincia, se sigue sembrando en la zona de secano a pesar de lo tardío que resultan estas fechas para la siembra. Siguen siendo escasas las precipitaciones en algunas zonas del departamento Taboada (especialmente al oeste de Los Juríes y Añatuya) siendo ésta la principal causa de las demoras. En cuanto al área de riego del Río Dulce, los lotes implantados tempranamente (aproximadamente 120 días) muestran un muy buen estado sanitario y buena carga de peras. Cabe aclarar que en esta zona existen también lotes de reciente implantación, incluso casos de resiembra por el "planchado" de algunos lotes por efecto de las lluvias. Estos lotes presentan también muy buenas condiciones.

Arroz

En algunas arroceras de la delegación Rosario del Tala, se debieron reparar las taipas que se derrumbaron por las abundantes e intensas lluvias y el desborde de los arroyos.

Girasol

Buenos Aires

El cultivo, en general, se está desarrollando sin inconvenientes, acompañado de buena humedad en el perfil del suelo. En Pigüé y Salliqueló, a pesar de haberse registrado lluvias, aún es necesario el aporte de agua, debido al desecamiento que se produce por las jornadas ventosas y de altas temperaturas. La sanidad en general es buena; sólo se reportan ataques aislados de isoca que están siendo controlados.

Córdoba

Las últimas precipitaciones, con milimetrajes variables son beneficiosas para el cultivo, que presenta un estado general bueno. No se reportan problemas sanitarios.

Entre Ríos

En Rosario del Tala, el exceso de agua podría provocar el lavado de polen , perjudicando a los lotes que se encuentran en plena floración.

La Pampa

Se da por concluida la siembra de este cultivo en Gral. Pico; el estado de los cultivos se considera en general bueno en el sector este y regular a malo en el sector oeste de la región. Con respecto al estado fenológico, los lotes más avanzados ya han iniciado el período de floración. En tanto, continúa la siembra en Santa Rosa gracias a que se produjeron algunas precipitaciones. Los sembrados están naciendo y creciendo lentamente, y en general están bien. Se observa en algunos lotes presencia de insectos (hormigas y tucura) y se van controlando a medida que el clima lo permite.

San Luis

El día 24 se produjo una fuerte tormenta, acompañada con viento y granizo, que abarcó gran parte del departamento Pedernera; debido a esto, varios lotes fueron afectados y se están evaluando las pérdidas, estimándose que algunos serán resembrados. Se han reportado, en cultivos ya implantados, problemas con el control de malezas.

Santa Fe

En Avellaneda se observa una buena evolución del cultivo hasta el momento. En la zona norte continúa la cosecha de los lotes sembrados temprano, con rendimientos que oscilan entre 6 y 20 qq/ha, de calidad regular, muy livianos y con mucho cuerpo extraño. Debido a las fuertes tormentas registradas algunos lotes en diferentes sectores han sido afectados con grados variables de intensidad.

Los cultivos de Cañada de Gómez, se encuentran en etapa de plena floración y formación de semillas, contando actualmente con muy buenos contenidos de humedad en el suelo. En tanto, en Rafaela, en algunas zonas los cultivos fueron afectados por un temporal de intensas lluvias y viento ocurrido el día 25; se están evaluando posibles daños, principalmente en los lotes más adelantados.

Chaco

Se presenta una muy buena campaña. Comenzaron las recolecciones en algunas zonas aisladas, y con muy buenas perspectivas de rinde. Por ahora están en el orden de los 1.500 a 2.000 kg/ha.

Santiago del Estero

Mejoran las perspectivas de los lotes sembrados tardíamente, luego de las precipitaciones que se registraron en todas las zonas productoras, aunque con intensidades variables. Estos lotes se encuentran desde formación de botón floral hasta llenado de granos, y han estado menos expuestos a la falta de humedad del mes de octubre. Los lotes tempranos se encuentran entre floración y llenado de granos, mostrando en la mayoría de los casos importantes variaciones en cuanto a desarrollo de plantas, tamaño de capítulos y cobertura (stand de plantas). Se inició la cosecha de los primeros cuadros en el departamento Belgrano, con rendimientos que rondan los 15 qq/ha.

Maíz

Buenos Aires

Las lluvias registradas en la región centro y norte de la provincia, resultaron muy oportunas y beneficiosas para el cultivo, el cual se encuentra entre inicios y plena etapa de floración. El estado general de los lotes va de bueno a muy bueno, no registrándose problemas de sanidad.

En el sudeste provincial, el cultivo se encuentra en buen estado, desarrollando satisfactoriamente.

En el ámbito de las delegaciones Pigüé y Salliqueló, se registraron precipitaciones irregulares y de escasos milimetrajés, por lo que es necesario que se produzcan lluvias

generalizadas para recomponer por completo la humedad de los suelos. Hasta el momento, los lotes presentan un buen aspecto, encontrándose aún en etapa vegetativa. Con respecto al granizo ocurrido el pasado día 19 en sectores aledaños a Villa Maza (partido de A. Alsina), se pudo constatar que no provocó daños importantes.

Córdoba

En la delegación Laboulaye, se registraron chaparrones de distinta intensidad e irregular distribución, los que aseguran una buena provisión de humedad en el perfil en algunas zonas, en tanto que en otras apenas cuentan con lo justo. El grueso del cultivo se acerca a la etapa de floración.

Durante los días 24 y 25, se registró una tormenta con caída de granizo en el norte de la delegación Marcos Juárez, en la zona de Chilibroste, Noetinger y Flora, el cual afectó a algunos lotes de maíz, estimándose que deberá resembrarse una importante superficie. En general, la evolución de los lotes es óptima, encontrándose el 90% de la superficie en etapa de floración. Los lotes de segunda implantación aún están en la fase vegetativa con 6 a 8 hojas y también presentan buenas condiciones.

En la delegación Río Cuarto, se han detectado algunos lotes de maíz con síntomas del Mal de Río Cuarto, los cuales se están evaluando.

Finalizó la implantación de este cultivo en la delegación Villa María, con condiciones óptimas de humedad. Los lotes presentan un importante crecimiento, y los de siembra temprana se encuentran en floración.

En la delegación San Francisco, prosiguió la siembra de los lotes de segunda, aunque en algunas zonas avanzó muy poco debido a la ocurrencia de lluvias. El estado general de las plantas es bueno, al igual que su condición sanitaria.

Entre Ríos

En la delegación Rosario del Tala, las abundantes lluvias registradas impidieron proseguir con la siembra del maíz de segunda por falta de piso. La mayoría de los lotes de primera se encuentra entre las etapas de inicio de floración y llenado de granos, presentando un buen aspecto.

La Pampa

Las lluvias generalizadas que se registraron en el ámbito de la delegación Gral. Pico, mejoraron las condiciones de la cama de siembra, por lo que prosiguieron los trabajos de siembra. Los lotes de maíz que restan sembrar son los destinados a forraje. No se han reportado inconvenientes generalizados de nacimiento de plántulas. El estado de los cultivos es bueno en el sector este y regular a malo en el sector oeste de la región. En cuanto a la etapa fenológica, los lotes más avanzados están formando la panoja.

En la delegación Santa Rosa continúa la siembra de los maíces que serán destinados a forraje. El estado de los cultivos es regular. Algunos lotes se están resembrando y se están controlando mecánicamente las malezas.

Santa Fe

Se ha iniciado la siembra del maíz tardío o de segunda en la delegación Avellaneda. La evolución del cultivo, en general, es buena, a pesar de algunos ataques de plagas los cuales se están controlando. Los maíces sembrados en fecha temprana se encuentran en etapa de llenado de grano.

En el ámbito de la delegación Rafaela, el avance de siembra del maíz de segunda fue escaso debido a los anegamientos provocados por las intensas lluvias que se registraron durante la semana. Los lotes implantados presentan una buena evolución. Los más adelantados ya han iniciado el llenado de los granos.

En la delegación Cañada de Gómez, el estado actual de desarrollo del cultivo es de inicios y plena floración a formación de granos, en el caso de los lotes sembrados durante el mes de agosto e inicios de septiembre.

En la delegación Casilda, el cultivo presenta un muy buen desarrollo, favorecido por las lluvias que lo acompañan desde inicios de la etapa vegetativa. La mayor parte del área sembrada está en etapa de floración. En cuanto al maíz de segunda, en la zona de producción del departamento Rosario (Uranga, Acebal, Cuatro Esquinas) los campos implantados a principios de diciembre presentan una muy buena evolución, mientras que los sembrados posteriormente han tenido inconvenientes de germinación por exceso de lluvias.

Los maíces implantados en la delegación Venado Tuerto, se encuentran en las etapas de floración y formación de granos y presentan un excelente aspecto.

Chaco

Ya hay más de un 75% de avance de siembra, producto de las oportunas lluvias caídas en los últimos días. Se han iniciado algunas recolecciones aisladas de los primeros lotes implantados, alcanzándose un rinde promedio de 21 qq/ha.

San Luis

Prosiguió la siembra de este cereal, restando escasos lotes por implantar. El día 24 se produjo una fuerte tormenta acompañada por viento y granizo en el departamento Pedernera, provocando severos daños y pérdidas de cultivos.

Santiago del Estero

Continúa la siembra en el área de riego del Río Dulce, en donde los primeros maíces implantados se encuentran en floración. También prosigue en los departamentos del noroeste provincial (Pellegrini y Jiménez) favorecidos por una buena disponibilidad de agua en el perfil. En los departamentos del sudeste (Gral. Taboada, Belgrano y Rivadavia) se observan prácticamente todos los estados fenológicos; en ninguna de estas zonas ha terminado la siembra, y paralelamente se encuentran lotes en floración y llenado de granos. Varios lotes que se encuentran en etapas reproductivas se presentan desuniformes, debido a que muchas plantas alcanzaron esa fase con escaso desarrollo, siendo los cuadros del departamento Rivadavia los que más manifiestan esta desuniformidad. Lo implantado tardíamente evoluciona, en general, sin mayores inconvenientes.

Maní

Buen crecimiento vegetativo en Villa María. Muy buen aspecto presentan también la generalidad de los cuadros en Laboulaye, mostrando buena evolución y desarrollo.

Prácticamente ha finalizado la siembra en **San Luis**; en esta campaña se ha implantado menos superficie debido a que en años anteriores, este cultivo ha provocado fuerte erosión eólica, por lo cual el productor ha tomado conciencia, disminuyendo superficie a sembrar.

Continúa la siembra en **Salta**, mientras que en **Jujuy** está próxima a iniciarse.

Soja

Buenos Aires

Finalizó la siembra de soja de segunda en Junín y Salliqueló.

Las últimas precipitaciones han mejorado el estado de la soja de primera y permiten completar las últimas coberturas, y asegurar la emergencia del cultivo de segunda. En general se están desarrollando satisfactoriamente, sin problemas de sanidad, salvo casos aislados de afectación por tucura.

Córdoba

En Laboulaye prácticamente ha finalizado la siembra de soja de segunda; en tanto las de primera comienzan a cerrar el surco.

En Marcos Juárez, entre el 24 y 25, cayó granizo en la zona de Chilibroste, Noetinger y Flora, afectando mayoritariamente la zona norte de estas localidades. Se estiman pérdidas que serán evaluadas en los próximos días. Mientras, el estado vegetativo del cultivo no afectado por el granizo, es excelente. Las precipitaciones periódicas y las altas temperaturas permiten un desarrollo importante del cultivo; la mayoría de la superficie se encuentra cerrando el surco o próximo a realizarlo. Las copiosas lluvias provocan algunos problemas de anegamiento en muchos lotes, principalmente en Marcos Juárez, Inrville, G. Baldissera. Se concluyen las tareas de control de malezas.

Finalizó la implantación de soja de segunda en Villa María, en tanto continúa la resiembra de lotes afectados por el granizo; los lotes se desarrollan sin inconvenientes. La sanidad es buena con bajo nivel de plagas.

En San Francisco, el avance de siembra, tanto para las de primera como las de segunda es lento debido a las últimas precipitaciones; las mismas son sumamente beneficiosas para recargar el perfil del suelo y continuar normalmente el crecimiento y desarrollo de las plantas. El estado del cultivo es bueno y no se presentan problemas sanitarios.

Entre Ríos

En Rosario del Tala, la implantación de soja de segunda se encuentra suspendida debido a las intensas lluvias; algunos lotes deberán ser resembrados como consecuencia de anegamiento, desborde de cañadas y arroyos. El estado de los caminos no es bueno. Comienzan a visualizarse ataques de orugas defoliadoras y barrenador, para lo cual se iniciaron los primeros controles.

La Pampa

La lluvia de la semana permitió finalizar en Gral. Pico la implantación de soja de primera, mientras que continúa la de segunda, para la cual se estima un avance del 80%. No se han reportado inconvenientes puntuales de nacimiento de plántulas, ni resiembra. El estado de los cultivos se considera en general bueno en el sector este, y regular a malo en el sector oeste de la región. Con respecto al estado fenológico, los lotes más avanzados se encuentran en V5/ V6.

Es necesaria la ocurrencia de lluvias en Santa Rosa, para poder continuar normalmente con las labores de siembra de segunda. Se reporta caída de granizo en la zona de Catrillo y Riglos.

Santa Fe

Continúan a buen ritmo las tareas de siembra en Avellaneda, acelerándose en algunas zonas más favorecidas; la evolución de las sementeras es buena en general. Debido al atraso producido por la sequía se están sembrando prácticamente juntas las de primera y segunda.

En la delegación Cañada de Gómez, la soja de primera transita la etapa de crecimiento vegetativo (desde V4 hasta V7) y de inicio de floración los más adelantados; el estado general de los cultivos es muy bueno, y los contenidos actuales de humedad de suelo son óptimos. Se detectan ataques leves de isocas. En cuanto a la soja de segunda, los cuadros han emergido sin problemas, aún a pesar de las intensas lluvias producidas en algunas áreas durante el ciclo de siembra.

En Casilda, el cultivo de primera evoluciona muy bien, favorecido por la positiva ocurrencia de precipitaciones. Las variedades III ,y algunas IV de grupo corto, han comenzado a emitir las primeras flores, debido a lo cual es necesario que se registren días con intensa radiación solar. Los ataques de isoca bolillera fueron superados mientras que disminuyó la incidencia de megascelis. En relación a las implantaciones de segunda, es probable que se deban realizar resiembras como consecuencia de las desparras emergencias y anegamiento de campos.

En Rafaela, debido a las intensas lluvias, las labores de siembra de los últimos lotes que aún restan completar de soja de segunda, se paralizaron por falta de piso. Los lotes implantados evolucionan en buenas condiciones, en etapas vegetativas, mientras que los más adelantados transitan los primeros estadios reproductivos.

En Venado Tuerto, ya empezaron a florecer las sojas de primera sembradas en octubre, y tienen muy buen aspecto; las de segunda, se encuentran en plena emergencia, con buenas condiciones de humedad y temperatura. Las aplicaciones de herbicidas se están dificultando por falta de piso.

En **Chaco**, se inició la implantación de la soja de segunda, aprovechando la humedad conseguida con las últimas precipitaciones.

En **Catamarca**, continuó la siembra.

En **San Luis**, este cultivo fue el más afectado por la tormenta de granizo ocurrida el día 24; se estima que muchos lotes serán resembrados. Aún se ven lotes enmalezados y con fuertes ataques de tucuras, ya que no se pudieron realizar pulverizaciones por la ocurrencia de fuertes ráfagas de vientos.

La mejora en las condiciones hídricas de los perfiles, en prácticamente toda la provincia de **Santiago del Estero**, está permitiendo un buen ritmo de siembra, tanto sobre lotes de trigo recientemente cosechados como sobre cuadros de soja y maíz del año anterior. Si bien lo implantado hasta el momento evoluciona sin mayores inconvenientes, aún es necesario que se registren nuevas precipitaciones para asegurar el buen desarrollo del cultivo.

Los altos niveles de humedad edáfica en **Tucumán** determinan un avance lento de la siembra y posibilidad de resiembra por planchado.

Sorgo Granífero

Buenos Aires

En la delegación Bahía Blanca, los lotes aún están en crecimiento, el cual es bastante irregular por la falta de humedad que afectó al cultivo en el nacimiento.

En los partidos de la región centro-norte, los lotes están desarrollando muy bien, acompañados de la buena humedad disponible en el suelo, sin plagas ni enfermedades. En la delegación Pergamino, comienzan a aparecer las primeras panojas en los sorgos más avanzados.

En el sudoeste, si bien los lotes presentan un buen aspecto, son necesarias precipitaciones en el corto plazo para que no se vea afectado el desarrollo de los mismos.

Córdoba

Las lluvias registradas en los últimos días son beneficiosas para los lotes implantados, los que presentan un muy buen aspecto.

Entre Ríos

En la delegación Rosario del Tala, la siembra de lotes de segunda continúa interrumpida por las lluvias.

Santa Fe

Prosigue lentamente la siembra en algunas zonas de la delegación Avellaneda. La evolución del cultivo es buena.

En las delegaciones Rafaela y Cañada de Gómez, el cultivo se encuentra, principalmente, en la etapa vegetativa de encañazón. En algunos lotes más adelantados se observa la emergencia de las primeras panojas. El granizo caído durante el día 24 en el

centro y noreste del departamento San Martín, afectó con diferente intensidad al cultivo provocando daños foliares y quebrado de plantas.

En la delegación Casilda, se observan los primeros lotes en principios de floración en el departamento Rosario (distrito Soldini). La mayor parte del área sembrada aún se halla en fase vegetativa, con excelente desarrollo foliar gracias a las oportunas lluvias recibidas. Entre Chabás y Bigand, en el departamento Caseros, se produjo caída de granizo, siendo la zona próxima al arroyo Saladillo la más afectada, observándose algunos lotes severamente dañados.

San Luis

Al igual que en girasol y maíz, los sorgos fueron también muy afectados por la caída de granizo en el departamento Pedernera, provocando pérdidas significativas. Sólo restan sembrar unas 1800 ha.

Santiago del Estero

Continúa la siembra en todas las zonas productoras, manteniéndose las expectativas de una mayor superficie implantada respecto a la campaña anterior. Lo sembrado hasta el momento evoluciona sin mayores inconvenientes.

ESTIMACIONES AGRICOLAS

28/12/06

Si desea alguna aclaración respecto a la información presentada en este informe, puede comunicarse con el (011) 4349-2758/93 o vía e-mail a: prosiap@mecon.gov.ar.

Evolución de la Superficie Sembrada y Cosechada

Semana al 28/12/06

MAIZ

Provincia	Campaña				Area sembrada al:	
	05/06	06/07	05/06	06/07	21/12/06	28/12/06
	en %		en ha		en %	
Buenos Aires	100	100	822.300	875.150	100	100
Córdoba	99	93	1.030.572	1.027.295	89	93
Entre Ríos	98	99	193.461	177.920	99	99
La Pampa	87	96	296.116	400.590	93	96
Santa Fe	88	82	326.440	309.990	79	82
Resto del País	56	67	232.280	342.728	62	67
Total	91	91	2.901.168	3.133.673	88	91

SOJA

Provincia	Campaña				Area sembrada al:	
	05/06	06/07	05/06	06/07	21/12/06	28/12/06
	en %		en ha		en %	
Buenos Aires	90	90	3.326.787	3.782.510	87	90
Córdoba	98	89	4.253.779	3.962.580	85	89
Entre Ríos	96	98	1.253.366	1.403.000	98	98
La Pampa	65	92	126.243	192.640	87	92
Santa Fe	99	99	3.504.433	3.476.670	96	99
Resto del País	64	57	1.431.359	1.342.540	30	57
Total	89	84	13.895.967	14.159.940	78	84

GIRASOL

Provincia	Campaña				Area sembrada al:	
	05/06	06/07	05/06	06/07	21/12/06	28/12/06
	en %		en ha		en %	
Buenos Aires	100	100	1.107.110	1.165.981	100	100
Córdoba	100	100	120.764	109.227	100	100
Entre Ríos	100	100	61.100	64.807	100	100
La Pampa	96	98	310.742	414.639	96	98
Santa Fe	100	100	164.900	198.016	100	100
Resto del País	100	98	476.301	500.134	85	98
Total	99	99	2.240.917	2.452.804	96	99

TRIGO

Provincia	Campaña				Area cosechada al:	
	05/06	06/07	05/06	06/07	21/12/06	28/12/06
	en %		en ha		en %	
Buenos Aires	51	69	1.419.155	1.884.660	34	69
Córdoba	100	100	748.291	742.100	100	100
Entre Ríos	100	100	218.800	270.020	99	100
La Pampa	100	83	171.490	51.750	35	83
Santa Fe	100	100	577.380	605.500	100	100
Resto del País	99	100	447.718	559.840	99	100
Total	71	82	3.582.833	4.113.870	63	82

AVANCE DE LA COSECHA DE CEBADA CERVECERA
CAMPAÑA 2006/07(*)

DELEGACION	AREA							AREA PERDIDA	AREA COSECHADA
	SEMBRADA	23/11	30/11	7/12	14/12	21/12	28/12		
Bahía Blanca	22.200	-	35	95	97	100	100	-	22.200
Bolívar	10.700	-	2	7	67	100	100	30	10.670
Bragado	16.000	-	3	30	80	100	100	-	16.000
Junín	33.100	8	45	87	100	100	100	-	33.100
Lincoln	7.500	-	-	45	83	98	100	-	7.500
Pehuajó	14.500	-	-	26	83	100	100	-	14.500
Pergamino	2.750	-	75	100	100	100	100	-	2.750
Pigüé	16.100	-	-	-	48	96	100	-	16.100
Salliqueló	7.550	-	-	5	45	89	100	-	7.550
Tandil	59.250	-	-	-	32	92	100	1.995	57.260
T.Arroyos	122.140	-	9	25	66	93	100	-	122.140
25 de Mayo	11.950	-	7	47	100	100	100	-	11.950
BUENOS AIRES	323.740	1	12	32	68	95	100	2.025	321.720
Laboulaye	840	-	-	10	60	100	100	340	500
M. Juárez	900	-	-	-	100	100	100	650	250
Río Cuarto	0	-	-	-	-	-	-	-	0
S. Francisco	0	-	-	-	-	-	-	-	0
Villa María	0	-	-	-	-	-	-	-	0
CORDOBA	1.740	0	0	7	73	100	100	990	750
Paraná	0	-	-	-	-	-	-	-	0
R. del Tala	200	-	-	-	-	-	-	200	0
ENTRE RIOS	200	0	0	0	0	0	0	200	0
General Pico	1.500	-	-	25	76	100	100	-	1.500
Santa Rosa	1.560	11	28	42	52	92	100	260	1.300
LA PAMPA	3.060	5	13	33	65	96	100	260	2.800
Avellaneda	0	-	-	-	-	-	-	-	0
C. de Gómez	0	-	-	-	-	-	-	-	0
Casilda	520	-	100	100	100	100	100	-	520
Rafaela	0	-	-	-	-	-	-	-	0
V. Tuerto	3.500	20	80	100	100	100	100	-	3.500
SANTA FE	4.020	17	83	100	100	100	100	0	4.020
TOTAL PAIS	332.760	1	12	32	68	95	100	3.475	329.290
2005/06	273.050	1	18	35	57	76	96	-	-

(*) Cifras provisorias

ESTIMACIONES AGRICOLAS

S.A.G.P. y A.

AVANCE DE LA COSECHA DE TRIGO
CAMPAÑA 2006/07

DELEGACION		AREA							AREA PERDIDA	AREA COSECHADA
		SEMBRADA	23/11	30/11	7/12	14/12	21/12	28/12		
Bahia Blanca	T.Pan	329.000	-	-	-	26	59	87	-	286.230
	T.Fideo	3.350	-	-	-	-	55	100	-	3.350
Bolívar	T.Pan	66.000	-	-	-	2	43	70	1.500	45.150
	T.Fideo	1.500	-	-	-	-	1	30	-	450
Bragado		81.000	-	-	8	22	74	82	-	66.420
Junín		103.200	-	-	16	71	90	100	-	103.200
Lincoln		95.850	-	-	16	70	95	100	-	95.850
Pehuajó	T.Pan	40.000	-	-	2	55	92	100	-	40.000
	T. Fideo	300	-	-	-	-	-	100	-	300
Pergamino		97.750	2	4	90	100	100	100	-	97.750
Pigüé	T.Pan	386.000	-	-	-	-	13	51	-	196.860
	T.Fideo	5.100	-	-	-	-	10	49	-	2.500
Salliqueló	T.Pan	103.000	-	-	-	9	72	97	-	99.910
	T.Fideo	2.410	-	-	-	-	-	100	-	2.410
Tandil	T.Pan	432.100	-	-	-	-	5	33	-	142.590
	T.Fideo	2.000	-	-	-	-	-	10	-	200
T.Arroyos	T.Pan	875.000	-	-	-	-	16	70	-	612.500
	T.Fideo	34.300	-	-	-	-	15	69	-	23.670
25 de Mayo		92.000	-	-	-	4	43	71	-	65.320
BUENOS AIRES		2.749.860	0	0	5	14	34	69	1.500	1.884.660
Laboulaye		75.000	-	17	44	78	95	100	12.300	62.700
M. Juárez		263.900	34	38	97	100	100	100	3.400	260.500
Río Cuarto		95.200	69	81	90	100	100	100	37.600	57.600
S. Francisco		151.000	93	95	100	100	100	100	21.000	130.000
Villa María		235.000	35	52	90	100	100	100	3.700	231.300
CORDOBA		820.100	44	54	90	98	100	100	78.000	742.100
Parana		114.050	80	85	100	100	100	100	-	114.050
R. del Tala		165.000	30	60	81	97	99	100	9.030	155.970
ENTRE RIOS		279.050	51	71	89	98	99	100	9.030	270.020
General Pico		17.000	-	2	17	72	89	97	400	16.100
Santa Rosa		55.000	-	-	-	-	18	78	9.300	35.650
LA PAMPA		72.000	0	1	5	19	37	83	9.700	51.750
Avellaneda		57.500	84	97	100	100	100	100	5.200	52.300
C. de Gómez		162.000	74	100	100	100	100	100	1.100	160.900
Casilda		114.000	7	75	93	100	100	100	14.700	99.300
Rafaela		172.000	95	100	100	100	100	100	2.000	170.000
V. Tuerto		123.000	5	15	40	95	100	100	-	123.000
SANTA FE		628.500	56	78	87	99	100	100	23.000	605.500
CATAMARCA		15.000	100	100	100	100	100	100	-	15.000
CORRIENTES		2.300	-	-	-	80	90	100	-	2.300
CHACO		130.000	80	96	100	100	100	100	61.400	68.600
FORMOSA		640	-	-	-	100	100	100	-	640
JUJUY		600	100	100	100	100	100	100	-	600
MISIONES		0	-	-	-	-	-	-	-	0
SALTA		125.000	93	100	100	100	100	100	-	125.000
SAN LUIS		4.130	-	-	-	80	85	100	1.940	2.190
S. ESTERO		145.400	94	100	100	100	100	100	19.900	125.500
TUCUMAN		220.010	98	99	99	100	100	100	-	220.010
TOTAL PAIS		5.192.590	27	32	42	51	63	82	204.470	4.113.870
2005/06		5.212.450	8	16	23	46	58	71	-	-

(*) Cifras provisorias.

Las AREAS están expresadas en hectáreas.

ESTIMACIONES AGRICOLAS

S.A.G.P. y A.

AVANCE DE LA SIEMBRA DE ARROZ
CAMPAÑA: 2006/07

DELEGACION		AREA A							AREA
		SEMBRAR(*)	23/11	30/11	7/12	14/12	21/12	28/12	SEMBRADA
CORRIENTES	LA	3.700	55	60	65	90	98	99	3.663
	LF	72.000	63	65	70	85	95	98	70.560
	M	0	-	-	-	-	-	-	0
Total CORRIENTES		75.700	63	65	70	85	95	98	74.223
CHACO	LA	0	-	-	-	-	-	-	0
	LF	5.000	-	-	-	60	100	100	5.000
	M	0	-	-	-	-	-	-	0
Total CHACO		5.000	0	0	0	60	100	100	5.000
Paraná	LA	4.100	100	100	100	100	100	100	4.100
	LF	27.300	100	100	100	100	100	100	27.300
	M	0	-	-	-	-	-	-	0
	Total	31.400	100	100	100	100	100	100	31.400
R. del Tala	LA	4.500	100	100	100	100	100	100	4.500
	LF	31.500	100	100	100	100	100	100	31.500
	M	0	-	-	-	-	-	-	0
	Total	36.000	100	100	100	100	100	100	36.000
Total ENTRE RIOS		67.400	100	100	100	100	100	100	67.400
FORMOSA	LA	0	-	-	-	-	-	-	0
	LF	4.700	-	-	-	50	100	100	4.700
	M	0	-	-	-	-	-	-	0
Total FORMOSA		4.700	0	0	0	50	100	100	4.700
Avellaneda	LA	2.000	30	40	100	100	100	100	2.000
	LF	16.500	65	80	100	100	100	100	16.500
	M	0	-	-	-	-	-	-	0
	Total	18.500	61	76	100	100	100	100	18.500
Rafaela	LA	100	100	100	100	100	100	100	100
	LF	2.500	100	100	100	100	100	100	2.500
	M	0	-	-	-	-	-	-	0
	Total	2.600	100	100	100	100	100	100	2.600
Total SANTA FE		21.100	66	79	100	100	100	100	21.100
TOTAL PAIS	LA	14.400	79	81	91	97	99	100	14.363
	LF	159.500	74	76	80	91	98	99	158.060
	M	0	0	0	0	0	0	0	0
	Total	173.900	74	76	81	91	98	99	172.423

Referencias del Tipo: LA, largo ancho; LF, largo fino; M, mediano.

(*) Expectativa de siembra

Las AREAS están expresadas en hectáreas.

ESTIMACIONES AGRICOLAS

S.A.G.P.y A.

AVANCE DE LA SIEMBRA DE GIRASOL
CAMPAÑA: 2006/07

DELEGACION	AREA							AREA SEMBRADA
	A SEMBRAR (*)	23/11	30/11	7/12	14/12	21/12	28/12	
Bahía Blanca	21.568	97	100	100	100	100	100	21.568
Bolívar	25.574	84	100	100	100	100	100	25.574
Bragado	8.422	100	100	100	100	100	100	8.422
Junín	2.670	100	100	100	100	100	100	2.670
Lincoln	14.892	100	100	100	100	100	100	14.892
Pehuajó	57.944	100	100	100	100	100	100	57.944
Pergamino	13.917	100	100	100	100	100	100	13.917
Pigüé	103.732	69	79	87	97	100	100	103.732
Salliqueló	169.464	100	100	100	100	100	100	169.464
Tandil	197.862	94	100	100	100	100	100	197.862
T.Arroyos	536.019	81	81	89	99	100	100	536.019
25 de Mayo	13.917	100	100	100	100	100	100	13.917
BUENOS AIRES	1.165.981	87	89	94	99	100	100	1.165.981
05/06	1.111.850	86	92	94	98	100	100	
Laboulaye	66.758	98	98	100	100	100	100	66.758
M. Juárez	3.903	100	100	100	100	100	100	3.903
Río Cuarto	34.612	100	100	100	100	100	100	34.612
S. Francisco	2.773	100	100	100	100	100	100	2.773
Villa María	1.181	100	100	100	100	100	100	1.181
CORDOBA	109.227	99	99	100	100	100	100	109.227
05/06	120.764	100	100	100	100	100	100	
Paraná	23.725	100	100	100	100	100	100	23.725
R. del Tala	41.082	100	100	100	100	100	100	41.082
ENTRE RIOS	64.807	100	100	100	100	100	100	64.807
05/06	62.753	100	100	100	100	100	100	
General Pico	209.314	69	79	85	94	100	100	209.314
Santa Rosa	211.676	64	83	83	85	93	97	205.325
LA PAMPA	420.989	66	81	84	89	96	98	414.639
05/06	332.560	67	73	75	82	84	96	
Avellaneda	136.598	100	100	100	100	100	100	136.598
C. de Gómez	4.930	100	100	100	100	100	100	4.930
Casilda	0	-	-	-	-	-	-	0
Rafaela	55.461	100	100	100	100	100	100	55.461
V. Tuerto	1.027	100	100	100	100	100	100	1.027
SANTA FE	198.016	100	100	100	100	100	100	198.016
05/06	169.361	99	99	100	100	100	100	
CATAMARCA	0	-	-	-	-	-	-	0
CORRIENTES	534	-	-	-	100	100	100	534
CHACO	361.523	80	80	80	80	80	98	352.485
FORMOSA	0	-	-	-	-	-	-	0
JUJUY	0	-	-	-	-	-	-	0
MISIONES	0	-	-	-	-	-	-	0
SALTA	0	-	-	-	-	-	-	0
SAN LUIS	90.381	58	62	94	96	97	98	88.573
S. ESTERO	58.542	100	100	100	100	100	100	58.542
TUCUMAN	0	-	-	-	-	-	-	0
TOTAL PAIS	2.470.000	84	87	91	95	96	99	2.452.804
05/06	2.258.715	89	92	94	97	97	99	

(*) Expectativa de siembra

Las AREAS están expresadas en hectáreas.

ESTIMACIONES AGRICOLAS

S.A.G.P. y A.

AVANCE DE LA SIEMBRA DE MAIZ
CAMPAÑA: 2006/07

DELEGACION	AREA							AREA SEMBRADA
	A SEMBRAR (*)	23/11	30/11	7/12	14/12	21/12	28/12	
Bahía Blanca	7.200	88	100	100	100	100	100	7.200
Bolívar	35.000	100	100	100	100	100	100	35.000
Bragado	72.000	100	100	100	100	100	100	72.000
Junín	105.600	100	100	100	100	100	100	105.600
Lincoln	96.100	97	97	97	97	100	100	96.100
Pehuajó	156.200	100	100	100	100	100	100	156.200
Pergamino	85.650	100	100	100	100	100	100	85.650
Pigüé	15.300	100	100	100	100	100	100	15.300
Salliqueló	90.000	100	100	100	100	100	100	90.000
Tandil	92.400	95	97	100	100	100	100	92.400
T.Arroyos	46.100	100	100	100	100	100	100	46.100
25 de Mayo	73.600	100	100	100	100	100	100	73.600
BUENOS AIRES	875.150	99	99	99	99	100	100	875.150
05/06	822.300	98	99	99	99	100	100	-
Laboulaye	150.000	82	87	100	100	100	100	150.000
M. Juárez	230.000	95	96	99	100	100	100	230.000
Río Cuarto	295.050	75	80	80	89	89	89	262.595
S. Francisco	220.000	37	37	37	55	66	79	173.800
Villa María	210.900	59	61	65	71	91	100	210.900
CORDOBA	1.105.950	69	72	75	83	89	93	1.027.295
05/06	1.038.180	76	80	85	92	97	99	-
Paraná	76.000	100	100	100	100	100	100	76.000
R. del Tala	104.000	97	97	98	98	98	98	101.920
ENTRE RIOS	180.000	98	98	99	99	99	99	177.920
05/06	196.750	98	98	98	98	98	98	-
General Pico	203.500	73	79	87	94	97	98	199.430
Santa Rosa	214.000	63	79	85	85	90	94	201.160
LA PAMPA	417.500	68	79	86	89	93	96	400.590
05/06	338.500	63	67	72	78	80	87	-
Avellaneda	67.000	19	24	24	24	24	30	20.100
C. de Gómez	57.000	98	98	98	99	99	99	56.430
Casilda	45.160	100	100	100	100	100	100	45.160
Rafaela	115.000	70	70	70	70	75	82	94.300
V. Tuerto	94.000	100	100	100	100	100	100	94.000
SANTA FE	378.160	76	77	77	77	79	82	309.990
05/06	372.040	80	80	80	80	85	88	-
CATAMARCA	7.000	-	-	-	5	20	40	2.800
CORRIENTES	12.240	-	-	-	-	45	70	8.568
CHACO	186.000	43	53	60	71	74	77	143.220
FORMOSA	18.000	-	-	-	-	40	60	10.800
JUJUY	5.200	-	-	-	-	16	22	1.144
MISIONES	32.200	53	55	55	55	58	70	22.540
SALTA	43.000	-	-	-	-	23	31	13.330
SAN LUIS	65.200	47	52	62	85	92	97	63.244
S. ESTERO	85.900	16	18	37	51	66	76	65.284
TUCUMAN	36.870	6	8	8	10	20	32	11.798
TOTAL PAIS	3.448.370	73	76	79	84	88	91	3.133.673
05/06	3.182.560	75	77	79	84	88	91	-

(*) Expectativa de siembra
Las AREAS están expresadas en hectáreas.
ESTIMACIONES AGRICOLAS
S.A.G.P. y A.

AVANCE DE LA SIEMBRA DE MANI
CAMPAÑA: 2006/07

DELEGACION	TIPO	AREA A							AREA SEMBRADA
		SEMBRAR (*)	23/11	30/11	7/12	14/12	21/12	28/12	
CORRIENTES	Colorado	-	-	-	-	-	-	-	-
	Rosado	155	-	-	-	-	-	-	-
	Total	155	0	0	0	0	0	0	-
FORMOSA	Colorado	-	-	-	-	-	-	-	-
	Rosado	1.400	-	-	-	-	-	-	-
	Total	1.400	0	0	0	0	0	0	-
JUJUY	Colorado	-	-	-	-	-	-	-	-
	Rosado	600	-	-	-	-	-	-	-
	Total	600	0	0	0	0	0	0	-
SALTA	Colorado	-	-	-	-	-	-	-	-
	Rosado	6.000	-	-	-	5	11	26	1.560
	Total	6.000	0	0	0	5	11	26	1.560
SANTA FE	Colorado	-	-	-	-	-	-	-	-
	Rosado	500	-	-	-	-	-	-	-
	Total	500	0	0	0	0	0	0	-
SAN LUIS	Colorado	-	-	-	-	-	-	-	-
	Rosado	3.800	-	-	11	32	90	98	3.724
	Total	3.800	0	0	11	32	90	98	3.724
Laboulaye	Colorado	-	-	-	-	-	-	-	-
	Rosado	65.000	93	100	100	100	100	100	65.000
	Total	65.000	93	100	100	100	100	100	65.000
Marcos Juarez	Colorado	-	-	-	-	-	-	-	-
	Rosado	700	100	100	100	100	100	100	700
	Total	700	100	100	100	100	100	100	700
Río Cuarto	Colorado	3.800	100	100	100	100	100	100	3.800
	Rosado	86.700	75	85	95	100	100	100	86.700
	Total	90.500	76	86	95	100	100	100	90.500
Villa María	Colorado	1.350	100	100	100	100	100	100	1.350
	Rosado	51.000	62	100	100	100	100	100	51.000
	Total	52.350	63	100	100	100	100	100	52.350
CORDOBA	Colorado	5.150	100	100	100	100	100	100	5.150
	Rosado	203.400	78	94	98	100	100	100	203.400
	Total	208.550	78	94	98	100	100	100	208.550
TOTAL PAIS	Colorado	5.150	100	100	100	100	100	100	5.150
	Rosado	215.855	73	88	92	95	96	97	208.684
	06/07 05/06 Total	221.005 165.237	74 30	88 60	93 64	95 82	96 92	97 94	213.834 -

(*) Expectativa de siembra

Las AREAS están expresadas en hectáreas.

ESTIMACIONES AGRICOLAS

S.A.G.P.y A.

AVANCE DE LA SIEMBRA DE SOJA
CAMPAÑA: 2006/07

DELEGACION	AREA A								AREA SEMBRADA
	SEMBRAR (*)	23/11	30/11	7/12	14/12	21/12	28/12		
Bahia Blanca		800	-	100	100	100	100	100	800
Bolívar	1ª	233.500	70	87	97	100	100	100	233.500
	2ª	42.900	-	-	1	8	38	73	31.320
Bragado	1ª	196.250	78	91	95	100	100	100	192.050
	2ª	105.200	-	-	10	26	55	71	74.690
Junín	1ª	349.800	90	100	100	100	100	100	349.800
	2ª	136.300	1	6	18	44	70	100	136.300
Lincoln	1ª	394.000	92	97	97	100	100	100	380.000
	2ª	99.540	-	-	1	57	88	97	96.550
Pehuajó	1ª	456.268	97	100	100	100	100	100	450.770
	2ª	61.800	-	-	-	36	56	85	52.530
Pergamino	1ª	622.900	96	100	100	100	100	100	622.900
	2ª	111.420	-	4	68	87	100	100	111.420
Pigué	1ª	86.500	70	80	86	97	100	100	86.500
	2ª	16.000	-	-	-	3	5	21	3.360
Salliqueló	1ª	160.500	80	85	99	100	100	100	156.000
	2ª	7.500	-	-	-	15	57	100	7.500
Tandil	1ª	200.800	84	92	97	100	100	100	200.800
	2ª	169.000	-	-	-	-	29	54	91.260
Tres Arroyos	1ª	239.000	68	73	86	98	100	100	239.000
	2ª	80.000	-	-	-	-	15	61	48.800
25 de Mayo	1ª	155.800	66	79	88	100	100	100	155.800
	2ª	96.600	-	-	-	8	25	63	60.860
Buenos Aires	06/07	4.022.378	65	71	77	83	87	90	3.782.510
	05/06	3.709.800	65	72	76	82	85	90	-
Laboulaye	1ª	255.000	85	92	100	100	100	100	255.000
	2ª	55.000	-	5	15	37	77	95	52.250
M. Juárez	1ª	896.500	95	97	100	100	100	100	896.500
	2ª	261.900	22	24	87	95	99	100	261.900
Río Cuarto	1ª	749.400	70	80	85	95	95	95	711.930
	2ª	185.316	-	-	-	-	-	-	0
S. Francisco	1ª	977.000	21	21	21	44	68	78	760.500
	2ª	150.000	3	3	3	13	42	59	88.500
V. María	1ª	701.100	38	45	76	88	100	100	701.100
	2ª	234.900	15	18	32	50	80	100	234.900
CORDOBA	06/07	4.466.116	48	52	64	74	85	89	3.962.580
	05/06	4.334.318	54	67	74	84	93	98	-
Paraná	1ª	409.500	99	100	100	100	100	100	409.500
	2ª	133.100	8	34	74	91	95	95	126.450
R. del Tala	1ª	740.000	75	92	98	100	100	100	737.000
	2ª	153.000	10	20	50	80	85	85	130.050
ENTRE RIOS	06/07	1.435.600	69	81	91	97	98	98	1.403.000
	05/06	1.299.700	76	82	85	89	96	96	-
General Pico	1ª	149.500	63	73	78	88	98	100	149.500
	2ª	18.000	-	-	7	36	60	80	14.400
Santa Rosa	1ª	25.000	3	50	68	76	86	100	25.000
	2ª	17.800	-	-	-	-	21	21	3.740
LA PAMPA	06/07	210.300	45	58	64	75	87	92	192.640
	05/06	194.700	36	45	48	57	57	65	-
Avellaneda	1ª	110.000	16	34	46	65	80	99	108.900
	2ª	79.000	-	6	14	22	35	56	44.240
C.de Gómez	1ª	955.130	97	100	100	100	100	100	955.130
	2ª	160.700	36	52	90	100	100	100	160.700
Casilda	1ª	728.600	100	100	100	100	100	100	728.600
	2ª	110.400	4	58	76	100	100	100	110.400
Rafaela	1ª	560.000	70	78	85	97	100	100	560.000
	2ª	170.000	30	40	45	80	85	92	156.400
V. Tuerto	1ª	446.500	100	100	100	100	100	100	446.500
	2ª	205.800	-	1	15	60	95	100	205.800
SANTA FE	06/07	3.526.130	74	80	85	93	96	99	3.476.670
	05/06	3.554.090	70	79	85	91	95	99	-
CATAMARCA		46.000	-	-	1	10	30	55	25.300
CORRIENTES		25.000	-	-	-	-	-	-	0
CHACO	1ª	6.000	43	43	100	100	100	100	6.000
	2ª	686.000	-	-	-	-	-	39	267.540
FORMOSA		10.000	-	-	-	-	-	-	0
JUJUY		3.500	-	-	2	2	13	47	1.650
MISIONES		760	47	60	75	84	88	93	710
SALTA		477.000	0	0	6	8	39	57	271.890
SAN LUIS		83.000	26	32	65	76	88	95	78.850
S. ESTERO	1ª	23.300	89	93	100	100	100	100	23.300
	2ª	730.000	-	-	4	21	52	67	489.100
TUCUMAN		270.000	-	-	2	6	50	66	178.200
TOTAL PAIS	06/07	16.021.084	53	58	65	73	79	84	14.159.940
	05/06	15.329.107	55	64	69	76	82	89	-

(*) Expectativa de siembra.

Las AREAS se expresan en hectáreas.

ESTIMACIONES AGRICOLAS
S.A.G.P. y A.

AVANCE DE LA SIEMBRA DE SORGO GRANIFERO
CAMPAÑA: 2006/07

DELEGACION	AREA							AREA SEMBRADA
	A SEMBRAR (*)	23/11	30/11	7/12	14/12	21/12	28/12	
Bahía Blanca	1.500	87	100	100	100	100	100	1.500
Bolívar	1.600	-	50	100	100	100	100	1.600
Bragado	1.100	100	100	100	100	100	100	1.100
Junín	1.000	100	100	100	100	100	100	1.000
Lincoln	5.000	28	93	100	100	100	100	5.000
Pehuajó	0	-	-	-	-	-	-	0
Pergamino	6.180	100	100	100	100	100	100	6.180
Pigué	8.600	-	-	10	85	100	100	8.600
Salliqueló	5.500	63	74	100	100	100	100	5.500
Tandil	0	-	-	-	-	-	-	0
T.Arroyos	0	-	-	-	-	-	-	0
25 de Mayo	3.000	-	-	-	100	100	100	3.000
BUENOS AIRES	33.480	43	58	68	96	100	100	33.480
2005/06	27.550	53	63	75	92	97	100	-
Laboulaye	4.200	83	100	100	100	100	100	4.200
M. Juárez	3.500	100	100	100	100	100	100	3.500
Río Cuarto	28.600	70	80	100	100	100	100	28.600
S. Francisco	51.000	80	80	80	100	100	100	51.000
Villa María	41.600	48	55	83	94	100	100	41.600
CORDOBA	128.900	68	73	87	98	100	100	128.900
2005/06	116.100	50	65	85	97	99	100	-
Paraná	43.000	93	100	100	100	100	100	43.000
R. del Tala	48.000	85	85	88	92	92	92	44.160
ENTRE RIOS	91.000	89	92	94	96	96	96	87.160
2005/06	72.000	73	80	83	87	89	89	-
General Pico	7.850	-	-	-	100	100	100	7.850
Santa Rosa	18.740	5	50	68	68	86	90	16.866
LA PAMPA	26.590	4	35	48	77	90	93	24.716
2005/06	22.200	16	37	41	45	48	60	-
Avellaneda	54.000	40	44	44	52	59	66	35.640
C. de Gómez	28.500	100	100	100	100	100	100	28.500
Casilda	5.850	100	100	100	100	100	100	5.850
Rafaela	82.500	87	90	93	100	100	100	82.500
V. Tuerto	800	100	100	100	100	100	100	800
SANTA FE	171.650	75	78	79	85	87	89	153.290
2005/06	147.640	66	69	74	79	80	82	-
CATAMARCA	0	-	-	-	-	-	-	0
CORRIENTES	2.000	-	-	-	50	70	90	1.800
CHACO	136.000	37	50	59	72	74	78	106.080
FORMOSA	5.320	-	-	-	40	68	80	4.256
JUJUY	0	-	-	-	-	-	-	0
MISIONES	0	-	-	-	-	-	-	0
SALTA	0	-	-	-	-	-	-	0
SAN LUIS	32.300	35	39	55	75	87	95	30.685
S. ESTERO	71.100	14	16	38	56	71	78	55.458
TUCUMAN	1.100	-	-	-	5	20	20	220
TOTAL PAIS	699.440	55	62	70	83	87	90	626.045
2005/06	577.010	46	53	61	69	73	77	-

(*) Expectativa de siembra

Las AREAS están expresadas en hectáreas.

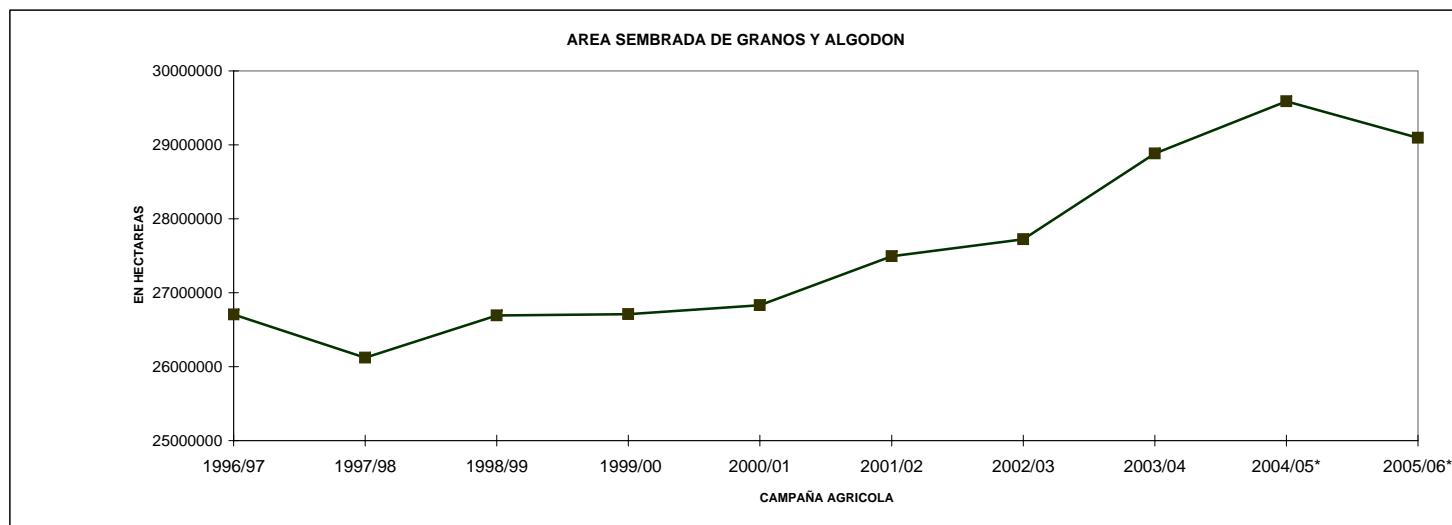
ESTIMACIONES AGRICOLAS

S.A.G.P. y A.

AREA SEMBRADA DE GRANOS Y ALGODÓN
(en hectáreas)

Campañas Agrícolas 1996/97 a 2005/06 (*)

CULTIVOS	1996/97	1997/98	1998/99	1999/00	2000/01	2001/02	2002/03	2003/04	2004/05*	2005/06*
ALPISTE	25000	25000	27000	24000	20000	16000	19000	16000	16000	13000
ARROZ	227000	248000	291000	201000	154000	126000	135000	172000	165000	170000
AVENA	1870000	1789000	1822000	1711000	1664000	1516000	1368000	1344000	1275000	1023000
CEBADA CERVECERA	278100	324000	218000	182000	246000	260000	270000	343000	272000	273000
CEBADA FORRAJERA	29000	19000	24000	20000	16000	16000	14000	25000	28000	22000
CENTENO	380200	353000	372000	365000	373000	336000	338000	340000	294000	207000
MAIZ	4153000	3752000	3268000	3652000	3495000	3064000	3084000	2988000	3400000	3183000
MIJO	121000	107000	89000	91100	79500	55200	50000	50000	28000	31000
SORGO GRANIFERO	804500	920000	880000	819000	698000	592000	593000	545000	617000	577000
TRIGO	7367000	5919000	5453000	6300000	6497000	7109000	6300000	6040000	6260000	5210000
Subtotal Cereales	15254800	13456000	12444000	13365100	13242500	13090200	12171000	11863000	12355000	10709000
CARTAMO	21500	27000	15300	39700	58400	33000	23000	30000	49000	27000
COLZA	-	1500	2200	3875	8700	2150	8000	18000	17000	7000
GIRASOL	3120000	3511400	4212000	3587000	1891000	2050000	2378000	1850000	1970000	2260000
LINO	94000	116000	102000	68000	28000	20000	14000	29000	37000	47000
SOJA	6670000	7176000	8400000	8790000	10665000	11639000	12607000	14525000	14400000	15329000
Subtotal Oleaginosas	9905500	10831900	12731500	12488575	12651100	13744150	15030000	16452000	16473000	17670000
ALGODON	956000	1134000	751000	345000	410000	173100	158000	266000	406000	309000
MANI	329000	407000	337000	219000	252000	222000	157000	170000	211000	174000
POROTO	260000	293000	431000	293000	275000	263000	206000	134000	145000	235000
Subtotal Otros Cultivos	1545000	1834000	1519000	857000	937000	658100	521000	570000	762000	718000
TOTAL	26705300	26121900	26694500	26710675	26830600	27492450	27722000	28885000	29590000	29097000

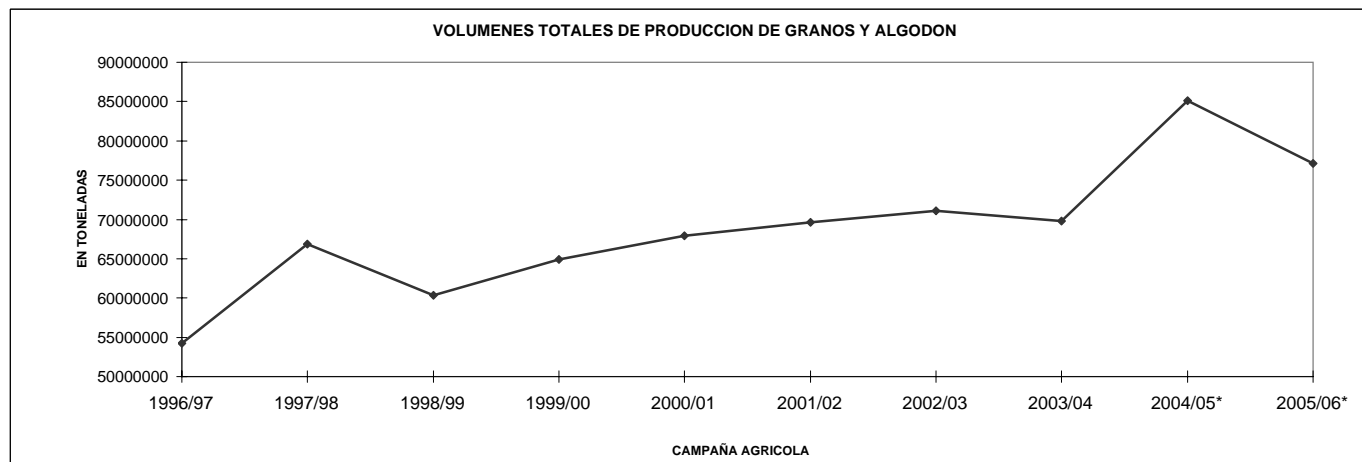


* Estimaciones provisorias.
28/12/2006
ESTIMACIONES AGRICOLAS- S.A.G.P y A.

VOLUMENES DE PRODUCCION DE GRANOS Y ALGODON
(en ton)

Campañas Agrícolas 1996/97 a 2005/06(*)

CULTIVOS	1996/97	1997/98	1998/99	1999/00	2000/01	2001/02	2002/03	2003/04	2004/05*	2005/06*
ALPISTE	25000	29000	24000	22000	19000	17000	18000	17000	17000	15000
ARROZ	1205000	1011000	1658000	903000	873000	709000	718000	1060000	956000	1175000
AVENA	310000	512000	383000	555000	642000	645000	487500	332000	536000	227000
CEBADA CERVECERA	533000	921000	535000	414000	717000	521000	543000	1000000	886000	795000
CEBADA FORRAJERA	4000	5000	3000	5000	5000	8000	5000	4000	8000	3000
CENTENO	36000	62000	66000	116000	125000	81000	80000	37000	92000	33000
MAIZ	15536000	19360000	13500000	16781000	15360000	14710000	15040000	15000000	20500000	14500000
MIJO	44000	46000	46000	47600	31200	28100	22000	11000	16000	19000
SORGO GRANIFERO	2499000	3762000	3222000	3344000	2909000	2847000	2685000	2160000	2900000	2326000
TRIGO	15914000	14800000	12400000	15300000	15960000	15300000	12301000	14560000	16000000	12600000
Subtotal Cereales	36106000	40508000	31837000	37487600	36641200	34866100	31899500	34181000	41911000	31693000
CARTAMO	13300	24600	9600	30900	47300	23500	13300	18000	51000	19000
COLZA	-	2170	2200	6000	15380	2320	10450	20000	26000	10000
GIRASOL	5450000	5600000	7100000	6000000	3179000	3843000	3714000	3160000	3700000	3800000
LINO	72000	75000	85000	47000	22000	16000	11000	29000	36000	54000
SOJA	11000000	18732000	20000000	20200000	26864000	30000000	34800000	31577000	38300000	40500000
Subtotal Oleaginosas	16535300	24433770	27196800	26283900	30127680	33884820	38548750	34804000	42113000	44383000
ALGODON	1030000	987000	618000	417000	509000	218000	201000	354000	448000	418000
MANI	281000	627000	340000	420000	394000	362000	221000	293000	445000	347000
POROTO	269000	303000	340000	297000	263000	278000	215000	151000	169000	323000
Subtotal Otros Cultivos	1580000	1917000	1298000	1134000	1166000	858000	637000	798000	1062000	1088000
TOTAL	54221300	66858770	60331800	64905500	67934880	69608920	71085250	69783000	85086000	77164000



* Estimaciones provisionarias
28/12/2006
ESTIMACIONES AGRICOLAS - SAGPyA

PRODUCCION DE CULTIVOS EN LA REPUBLICA ARGENTINA
CAMPAÑA: 2005/06 (*)

CULTIVOS	AREA SEMBRADA	AREA NO COSECHADA	AREA COSECHADA	%	RENDIMIENTO (qq/ha) (3)	PRODUCCION (miles ton) (2)*(3)/10
	(en miles de hectáreas)					
	(1)		(2)	(2)/(1)		
CEREALES						
ALPISTE	13	0	13	100,0	11,1	15
ARROZ	170	3	167	98,2	70,4	1175
AVENA	1023	874	149	14,6	15,2	227
CEBADA CERVECERA	273	8	265	97,1	30,0	795
CEBADA FORRAJERA	22	20	2	10,3	14,0	3
CENTENO	207	178	29	14,0	11,4	33
MAIZ	3183	743	2437	76,6	59,5	14500
MIJO	31	20	11	35,5	17,3	19
SORGO GRANIFERO	577	105	467	81,6	44,8	2326
TRIGO	5210	246	4964	95,3	25,4	12600
SUBTOTAL CEREALES	10709	2197	8504	79,5		31693
OLEAGINOSOS						
CARTAMO	27	5	22	81,5	8,2	19
COLZA	7	0	7	100,0	14,3	10
GIRASOL	2260	64	2196	97,2	17,3	3800
LINO	47	3	44	93,6	12,3	54
SOJA	15329	238	15091	98,4	26,8	40500
SUBTOTAL OLEAGINOSOS	17670	310	17360	98,2		44383
OTROS CULTIVOS						
ALGODON	309	6	305	98,1	13,7	418
MANI	174	10	164	94,3	21,2	347
POROTOS	235	0	231	100,0	13,5	323
TOTAL GENERAL	29097	2523	26564	91,3		77164

(*) Cifras provisorias
ESTIMACIONES AGRICOLAS, 28/12/06
SAGPyA

HUMEDAD DEL SUELO Y ASPECTO DEL CULTIVO

Fecha: 22/12/06 al 28/12/06

PROVINCIA	DELEGACION	TRIGO		MAIZ		SORGO		GIRASOL		SOJA		MANI	
		H	A	H	A	H	A	H	A	H	A	H	A
BUENOS AIRES	BAHIA BLANCA	A/R	R/B	A/R	R	A/R	R	A	MB	A/R	B	-	-
	BOLIVAR	A	B	A	B	A	B	A	B	A	B	-	-
	BRAGADO	A	MB	A	MB	A	MB	A	MB	A	MB	-	-
	JUNIN	-	-	A	B	A	B	A	B	A	B	-	-
	LINCOLN	-	-	A	B	A	B	A	B	A	B	-	-
	PEHUAJO	-	-	A	MB	-	-	A	B	A	B	-	-
	PERGAMINO	-	-	A	MB	A	B	A	MB	A	MB	-	-
	PIGÜE	A	B	A	B	A	B	A	B	A	B	-	-
	SALLIQUELO	A	R	A	B	A	B	A	B	A	-	-	-
	TANDIL	A	B	A	B	-	-	A	-	A	-	-	-
TRES ARROYOS	A	B	A	B	-	-	A	B	A	B	-	-	
25 DE MAYO	A	B	A	B/MB	A	B	A	B/R	A	B	-	-	
CORDOBA	LABOULAYE	-	-	A/R	B/MB	A/R	B/MB	A/R	B/MB	A/R	B/MB	A/R	B/MB
	MARCOS JUAREZ	-	-	A	B	A	B	A	B	A	B	A	B
	RIO CUARTO	-	-	A	B	A	B	A	-	A	-	A	-
	SAN FRANCISCO	-	-	A	B/R	A/R	B	A/R	B	A	B	-	-
	VILLA MARIA	-	-	A	MB	A	MB	A	MB	A	B	A	MB
ENTRE RIOS	PARANA	-	-	A	B	A	B	A	MB	A	MB	-	-
	ROSARIO DEL TALA	-	-	A/E	B	A/E	B	E	-	E	-	-	-
LA PAMPA	GENERAL PICO	A	R/B	A	B/R	-	-	A	B/R	A	B/R	-	-
	SANTA ROSA	A	R	R	R	A	R	R	B	R	B	-	-
SANTA FE	AVELLANEDA	-	-	E/A/R	B/R	E/A/R	B	A/R/E	B	A/R/E	B	-	-
	CAÑADA DE GOMEZ	-	-	A/E	MB	A/E	MB	A/E	MB	A/E	MB	-	-
	CASILDA	-	-	A	B/MB	A	B/MB	-	-	A/E	MB/B/R	-	-
	RAFAELA	-	-	A/E	B	A/E	B	A/E	B	A/E	B	-	-
	VENADO TUERTO	-	-	A	MB	A	MB	A	MB	A	MB	-	-
CATAMARCA	CATAMARCA	-	-	A	B	-	-	-	-	A	-	-	-
CORRIENTES	CORRIENTES	-	-	-	-	-	-	-	-	-	-	-	-
CHACO	ROQUE SAENZ PEÑA	-	-	A/R	B	A/R	B	A/R	R/B	A	R/B	-	-
FORMOSA	FORMOSA	-	-	-	-	-	-	-	-	-	-	-	-
JUJUY	JUJUY	-	-	A	B	-	-	-	-	A	B	-	-
MISIONES	POSADAS	-	-	A	-	-	-	-	-	A	-	-	-
SALTA	SALTA	-	-	A	B	-	-	-	-	A	B	A	B
SAN LUIS	SAN LUIS	-	-	A	-	A	-	-	-	-	-	-	-
SANTIAGO DEL ESTERO	SANTIAGO DEL ESTERO	-	-	A	B	A	B	A	B/R/M	A	B	-	-
TUCUMAN	TUCUMAN	-	-	-	-	-	-	-	-	-	-	-	-

ESTIMACIONES AGRICOLAS- S.A.G.P y A.

REFERENCIAS:

(H) Humedad del suelo (A) Aspecto del Cultivo

E: Exceso MB: Muy bueno
A: Adecuado B: Bueno
R: Regular R: Regular
PS: Principio de sequía M: Malo
S: Sequía

**REGISTROS PLUVIOMÉTRICOS DE LA SEMANA
Y ACUMULADOS DEL AÑO ACTUAL Y DEL AÑO ANTERIOR (en mm)**

PROVINCIA	DEPARTAMENTO	LOCALIDAD	20/12 al 26/12 mm	Acumulado Año	
				27/12/05	26/12/06
BUENOS AIRES	ADOLFO ALSINA	Carhué	3	573	633
		Rivera	4	477	592
	ALBERTI	Villa Maza	11	398	585
		Cuartel V	s/d	834	357
	AYACUCHO	Ayacucho	100	684	931,5
		Azul	20	528	966,6
	AZUL	Cacharí	15	836	914
		Chillar	118	662	1000,5
		Bahía Blanca	0	442,5	589,3
	BAHIA BLANCA	Cabildo	0	513,6	671,6
		BALCARCE	Balcarce	38	449
	BALCARCE	Bosch	40	618,5	722
		Los Pinos	38	450	722
		San Agustín	36	431	667,5
	BARADERO	Baradero	41	647	1090
	BARTOLOMÉ MITRE	Arrecifes	82	756	1115
	BENITO JUAREZ	Benito Juárez	37,8	584	905,3
		López	103	577	1061,6
	BOLIVAR	Bolívar	23,5	742,4	925,4
	BRAGADO	Bragado	35	818	1233,5
	CAMPANA	Campana	44	632	1138
	CAÑUELAS	Cañuelas	47	804	1037
	CAP. SARMIENTO	Capitán Sarmiento	57	715	1103
	CARLOS CASARES	Bellocq	6	895,5	971,8
	CARLOS TEJEDOR	Carlos Tejedor	28	780	871,5
	CARMEN DE ARECO	Carmen de Areco	s/d	637	980
	CASTELLI	Castelli	9	756,4	1028,5
	CHACABUCO	Chacabuco	s/d	741	1154
	CHASCOMUS	Chascomús	27	689	802
	CHIVILCOY	Chivilcoy	42	742,2	1032,6
	COLON	Colón	86	710	1014
	CORONEL DORREGO	Coronel Dorrego	s/d	525,2	476
	CORONEL PRINGLES	Coronel Pringles	s/d	493,4	731
	CORONEL ROSALES	Bajo Hondo	0	548	599,3
		Pehuen Co	0	419	472
		Punta Alta	0	586,5	610,9
	CORONEL SUAREZ	Coronel Suárez	16,4	516	651
	DAIREAUX	Daireaux	39	778	745,7
	DOLORES	Dolores	23	506	807,5
	EXALT. DE LA CRUZ	Capilla del Señor	38	669	795
	F.AMEGHINO	F. Ameghino	35	736	1001
	GENERAL ALVEAR	General Alvear	9	737	919
	GONZALEZ CHAVEZ	Adolfo G. Chávez	s/d	778,5	740,4
	GRAL. ALVARADO	Miramar	38	799,2	829,5
	GRAL. ARENALES	General Arenales	s/d	902	1058

PROVINCIA	DEPARTAMENTO	LOCALIDAD	20/12 al 26/12 mm	Acumulado Año		
				27/12/05	26/12/06	
BUENOS AIRES	GRAL. GUIDO	Labardén	19	682,5	1039,5	
	GRAL. LAMADRID	General Lamadrid	8	651	797,5	
	GRAL. LAVALLE	General Lavalle	7	845,5	973	
	GRAL. MADARIAGA	General Madariaga	18	923	1065,5	
	GRAL. PINTO	General Pinto	23	806	923	
	GRAL. PUEYRREDON	Mar del Plata	43	749	841	
	GRAL. VIAMONTE	General Viamonte	33	695	1350	
	GRAL. VILLEGAS	General Villegas	43	599	955	
	GUAMINI	Bonifacio	Bonifacio	6	636	668
		Casbas	Casbas	33	682	873
		Garré	Garré	18	528	778
		Guamini	Guamini	9	535	787
		HIPOLITO YRIGOYEN	Henderson	44	692,5	977
		JUNIN	Junín	s/d	862	1075
		LAPRIDA	Laprida	s/d	772	871
		LAS FLORES	Las Flores	41	726	1014
		LEANDRO N. ALEM	Vedia	25	715	920
		LINCOLN	Lincoln	17	795	981
	LOBERIA	Dos Naciones	Dos Naciones	20	721	896
		Ldo. Matienzo	Ldo. Matienzo	22	752	685
		Lobería	Lobería	10	745	721
		Napaleofú	Napaleofú	42	805,5	1020
		Pieres	Pieres	10	734	632
		San Manuel	San Manuel	15	741	735
		Lobos	Lobos	49	960	939
		LUJAN	Luján	s/d	790	1228
		MAIPU	Maipú	26	929,5	1023,5
		MAR CHIQUITA	Coronel Vidal	Coronel Vidal	32	849
	General Pirán		General Pirán	85	788,5	1055,5
	Vivoratá		Vivoratá	35	769	920
	MERCEDES		Gowland	44	470,9	891,4
	FRANKLIN	Franklin	Franklin	35	690	803,9
		Navarro	Navarro	60	708	940
	NECOCHEA	Necochea	s/d	806,5	611	
	NUEVE DE JULIO	Nueve de Julio	22	858	978	
	OLAVARRIA	Olavarría	9,9	748,2	782,6	
	PATAGONES	Cardenal Cagliero	Cardenal Cagliero	0	326	402
		Carmen de Patagones	Carmen de Patagones	0	280	463,5
		José B. Casas	José B. Casas	0	236	392
		Stroeder	Stroeder	0	279,5	512
		Villalonga	Villalonga	0	366,5	431,5
		PEHUAJO	Pehuajó	13,2	745,7	845,5
	PELEGRINI	De Bary	De Bary	24	503	846
		Pellegrini	Pellegrini	30	530	884
		PERGAMINO	Acevedo	75	749	1052
	EL SOCORRO	El Socorro	El Socorro	80	797	994
		Pergamino	Pergamino	40	704	882
		Pinzón	Pinzón	94	774	1084
		Rancagua	Rancagua	79	701	989
		PILA	Pila	24	724	978,5
	PUAN	Bordenave	Bordenave	9,5	524	556,5
		Puán	Puán	11,5	414	672,5
		Villa Iris	Villa Iris	13	423	552
	RAMALLO	Ramallo	50	618	1031	

PROVINCIA	DEPARTAMENTO	LOCALIDAD	20/12 al 26/12 mm	Acumulado Año	
				27/12/05	26/12/06
BUENOS AIRES	RAUCH	Colman	27	837,5	951
		Egaña	38	677	926
		Miranda	25	677,5	947
	RIVADAVIA	Rauch	28	722	1077,5
		Sansinena	43	606,5	1112
	ROJAS	Rojas	s/d	733	1114
	S. ANTONIO DE ARECO	San Antonio de Areco	40	734	1156
	SAAVEDRA	Pigüé	18	487,5	792,3
	SALADILLO	Saladillo	24	876	943
	SALLIQUELO	Graciarena	10	431	658
		Quenumá	7	524	836
	SALTO	Salliqueló	15	598	807
		Arroyo Dulce	43	614	890
	SAN ANDRÉS DE GILES	Salto	46	681	1054
		San Andrés de Giles	s/d	707	1054
	SAN CAYETANO	San Cayetano	s/d	843,8	664,2
	SAN NICOLAS	Conesa	42	601	943
		San Nicolás	45	601	938
	SAN PEDRO	San Pedro	44	698	1017
	SUIPACHA	Suipacha	45	609	1074
	TANDIL	De La Canal	40	755,5	827
		Tandil	59	758	963,5
		Vela	51	759	841
	TORDILLO	Tordillo	10	605	879,5
	TORNQUIST	Tornquist	10	527	686
	TRENQUE LAUQUEN	Trenque Lauquen	36	668,3	943,8
	TRES ARROYOS	Tres Arroyos	s/d	705,8	661,1
	TRES LOMAS	Ing. Thompson	14	565	893
		Tres Lomas	16	608	881
	VEINTICINCO DE MAYO	Veinticinco de Mayo	75	912	1103
		Algarrobo	0	367,5	548,6
		Hilario Ascasubi	0	282,4	533,1
		Mayor Buratovich	0	354	638,5
		Médanos	0	519,3	587,3
		Montes de Oca	0	269	650,5
		Ombucta	0	569	757,4
		Pedro Luro	0	317,5	477
		Teniente Origone	0	545	530
		ZARATE	Zárate	51	639

PROVINCIA	DEPARTAMENTO	LOCALIDAD	20/12 al 26/12 mm	Acumulado Año	
				27/12/05	26/12/06
CÓRDOBA	COLON	Jesús María	20	718	815
	CRUZ DEL EJE	Cruz del Eje	0	180	353
	GRAL. ROCA	Burmeister	32	623	959
		Jovita	27	483,5	988
	GRAL. SAN MARTIN	Villa Huidobro	61	438	778
		Arroyo Cabral	58	774,5	808
		Etruria	56	726	883
		Villa María	60	718	713,5
	ISCHILIN	Dean Funes	17	675	726
	JUAREZ CELMAN	Alejandro Roca	45	518	1015
		Bengolea	15	344	460
	MARCOS JUAREZ	Carnerillo	26	439	692
		Charras	5	420	583
		General Cabrera	26	411	852
		General Deheza	25	438	703
		La Carlota	35	289	380
		Arias	53	912	968
	PTE. R. SAENZ PEÑA	Corral de Bustos	73	720	1034
		Cruz Alta	36	848	921
		Marcos Juárez	90	799	1009
		General Levalle	48	820	817
	RIO CUARTO	La Cesira	34	707	923,8
		Laboulaye	44	684,8	841,5
		Adelia María	26	585	812
		Berrotarán	18	521	657
		C. Baigorria	22	502	651
		Chaján	5	579	558
		Coronel Moldes	60	455	638
		Las Acequias	38	640	730
		Río Cuarto	51	621	796
		Sampacho	56	621	602
	RIO PRIMERO	San Basilio	38	503	615
		V. Mackena	20	523	725
	RIO SEGUNDO	Monte Cristo	64	756	827
		Las Junturas	70	940	957
		Oncativo	50	924	723
	SAN JUSTO	Villa Pilar	84	755	985
		Freyre	82	846	904,5
		Las Varas	162	968	978,7
		Porteña	134	751,4	808,3
	SANTA MARIA TERCERO ARRIBA	San Francisco	96	952,7	1023
		Tránsito	129	864	904
		Despeñaderos	100	690,5	730
		Río Tercero	55	817	673
		Hernando	42	696	586
		James Craik	29	755,5	601,5
	TOTAL TULUMBA UNION	Villa del Totoral	44	506,5	910,5
		S. José de la Dormida	28	742	765
		Bell Ville	70	847	888
		Canals	32	719	852
		Idiazábal	97	843	1029
		Monte Maíz	41	718	909
	Noetinger	138	836	1090	

PROVINCIA	DEPARTAMENTO	LOCALIDAD	20/12 al 26/12 mm	Acumulado Año	
				27/12/05	26/12/06
SAN LUIS	CHACABUCO GOB. DUPUY	Villa del Carmen	s/d	236	150
		Buena Esperanza	8	228	334
		Fortuna	s/d	269	144
	GRAL. PEDERNERA	Nueva Galia	s/d	206	121
		Justo Daract	36	377	346
		La Toma	31	193	443
		Naschel	s/d	202	231
		Villa Mercedes	32	376	365
	ENTRE RÍOS	SAN SALVADOR	San Salvador	192,5	1245
Concordia			85	1626	930
CONCORDIA		Aldea Protestante	143	1046	955
		Costa Grande	145	1097	1155
DIAMANTE		Diamante	128	1138	870
		Chajarí	204	1293	1207
FEDERACION		Federal	148	1692	1007
FEDERAL		Feliciano	185	1484	1129
FELICIANO		Gualeguay	103	1063,5	1108,5
GUALEGUAY		Pehuajó Norte	130	940	1098
GUALEGUAYCHU		La Paz	149	1568	1293
LA PAZ		Lucas Gonzalez	93	969	930
NOGOYA		Cerrito	153	1440	1165
PARANA		Oro Verde	170	1205	1040
TALA		Rosario del Tala	167,5	1453,8	1196
URUGUAY		C. del Uruguay	133,5	1162,2	1039,6
VICTORIA		Victoria	49	990,5	1045,5
VILLAGUAY		Villaguay	125	995	1046,5

PROVINCIA	DEPARTAMENTO	LOCALIDAD	20/12 al 26/12 mm	Acumulado Año		
				27/12/05	26/12/06	
LA PAMPA	ATREUCO	Cereales	11	307	329,5	
		Doblas	13	432	498	
		Macachín	7	360,5	437	
		Miguel Riglos	13	408	433,5	
		P.C.Rolón	3	323,5	539,5	
		Rolón	0	323	515,5	
		T. M. Anchorena	5	302	309	
		CAPITAL	Anguil	15	577	502,5
			Santa Rosa	21,1	441,7	538,8
		CATRILO	Catriló	33	482,5	584
	La Gloria		10	296	416	
	Lonquimay		0	442	438,5	
	P. C. Catriló		27	465	607,5	
	CHAPALEUFU	Uriburu	13	506,5	519,5	
		Bernardo Larroudé	14	506	492,5	
		Ceballos	0,5	453	457	
		Cnel. Hilario Lagos	26	446	624	
		Intendente Alvear	45	521	818	
		Sarah	0	382	462	
		Vértiz	24,5	402	434	
	CONHELLO	Conhella	s/d	418	501	
		Eduardo Castex	31,3	329	513,8	
		Mauricio Mayer	12	426	398	
		Montes Nievas	26,2	457	403,2	
		Rucanello	0,4	307	327,4	
		Winifreda	65	477	470	
	GUATRACHÉ	Alpachiri	15	306,5	527,5	
		General M. J. Campos	17	328	392,5	
		Guatraché	29	302	435	
		Perú	17	250,5	360	
		Santa Teresa	7	19	476	
	HUCAL	Abramo	12	322,5	360	
		Bernasconi	35	358,3	438	
		General San Martín	18	324	467,5	
		Jacinto Aráuz	11	321	476,5	
	MARACO	Agustoni	45	454	481	
		Dorila	43	387	395	
		General Pico	59,5	584	547,5	
		Speluzzi	20	445	513	
		Trebolares	50	573	498	
	QUEMU-QUEMU	Colonia Barón	91	465	743	
		Miguel Cané	54	457	526	
		Quemú Quemú	32	418	568	
		Relmo	58	312	405	
	RANCUL	Villa Mirasol	20	451	554	
		Caleufu	20	552	495	
		Chamaico	0	538	411	
		Ing. Foster	12	419	348	
		La Maruja	27	465	360	
		Parera	35	514	623	
		Pichi Huinca	18	436	409	
		Quetrequén	30	454	647	
		Rancul	50	473	495	

PROVINCIA	DEPARTAMENTO	LOCALIDAD	20/12 al 26/12 mm	Acumulado Año		
				27/12/05	26/12/06	
LA PAMPA	REALICO	Alta Italia	0	684	495	
		Embajador Martini	0	732	502	
		Falucho	32	589	578	
		Ing. Luiggi	26	690	541	
		Maisonnavé	35	455	426	
		Ojeda	0	585	427	
		Realicó	36	411	698	
		Van Praet	12,5	550	422,5	
		TOAY	Naicó	s/d	273	311
			Toay	s/d	573	767
	TRENEL	Arata	20,9	528	589,9	
		Metileo	32	404	444	
		Trenel	61	524	584	
	UTRACAN	Ataliva Roca	8	393,5	473,5	
		Chacharramendi	0	201,5	162,5	
		Col. Santa María	12	350,5	419	
		General Acha	11	482,5	446,5	
		P.C. Padre Buodo	29	401	467,5	
		Quehué	12	370	527	
		Unanue	16	279	494,5	

PROVINCIA	DEPARTAMENTO	LOCALIDAD	20/12 al 26/12 mm	Acumulado Año		
				27/12/05	26/12/06	
SANTA FE	BELGRANO	Armstrong	s/d	1072	1021	
		Montes de Oca	s/d	975	761,5	
	CASEROS	Bouquet	s/d	1004	729	
		Casilda	71	1107	1263	
	CASTELLANOS	Chañar Ladeado	40	640	835	
		María Juana	155	1036	952	
	CONSTITUCION	Rafaela	194	1020	998	
		Bombal	60	716	816	
	GARAY	Sargento Cabral	15	782	907	
		Helvecia	166	1531	1308	
	GRAL. LOPEZ	Carreras	68,9	672,4	1053,8	
		Chovet	62	694,5	878	
		Maggiolo	32	608,6	774,9	
		María Teresa	15,5	684	772	
		Teodelina	68	676	794	
	GRAL. OBLIGADO	Venado Tuerto	73,5	530	966,9	
		Florencia	113	874	810	
		Reconquista	90	903	1184	
	IRIONDO	Cañada de Gómez	s/d	945	959	
		Totoras	s/d	1062	1101	
	LA CAPITAL	Villa Eloísa	s/d	1114	946	
		Santa Fe	125	1138	1217	
	LAS COLONIAS	Humboldt	186	1193	1266	
		Santo Domingo	165	1136	1216	
	NUEVE DE JULIO	Sta. Clara Buena Vista	125	1063	925	
		El Nochero	0	612	457	
	ROSARIO	Tostado	20	981	696	
		Arroyo Seco	8	1010	979	
	SAN CRISTOBAL	Soldini	69	715,6	1189,3	
		Ceres	60	971	757	
	SAN JAVIER	San Javier	110	1280	1371	
	SAN JERONIMO	Monje	s/d	1085	1031	
		Maciel	s/d	1197	1025	
	SAN JUSTO	San Genaro	s/d	939	845	
		San Justo	88	1234	1106	
	SAN LORENZO	Pujato	53	857	1028,5	
		Ricardone	56	905	1077	
	SAN MARTIN	Cañada Rosquín	s/d	1017	882	
		Landeta	s/d	1016	851	
		S.Mtín. de las Escobas	s/d	994	984	
	VERA	Calchaquí	107	930	1192	
		Intiyaco	6	927	720	
		Vera	55	822	1170	
	SANTIAGO DEL ESTERO	AGUIRRE	Pinto	0	943	542,5
		ALBERDI	Campo Gallo	2	171,5	790,5
			Sachayoj	5	33	482,5
		BELGRANO	Bandera	28	844,4	637
			COPO	Monte Quemado	5	192
		CHOYA	Pampa de los Guanacos	2	132	541,5
			Frías	10	15	305
		GRAL. TABOADA	Añatuya	50	418	466,5
			Los Juríes	15	672,5	441,5
		GUASAYAN	San Pedro de Guasayán	10	189,5	734,5
		J. F. IBARRA	Campo del Cielo	10	477	301
			Suncho Corral	5	99	317
		JIMENEZ	Bobadal	15	52	351,5
			Isca Yacú	15	266	437,5
		LA BANDA	La Banda	20	127	628
		MORENO	Quimilí	10	189	603,7
PELLEGRINI		Nueva Esperanza	30	102	403	
		Rapelli	s/d	307	493	

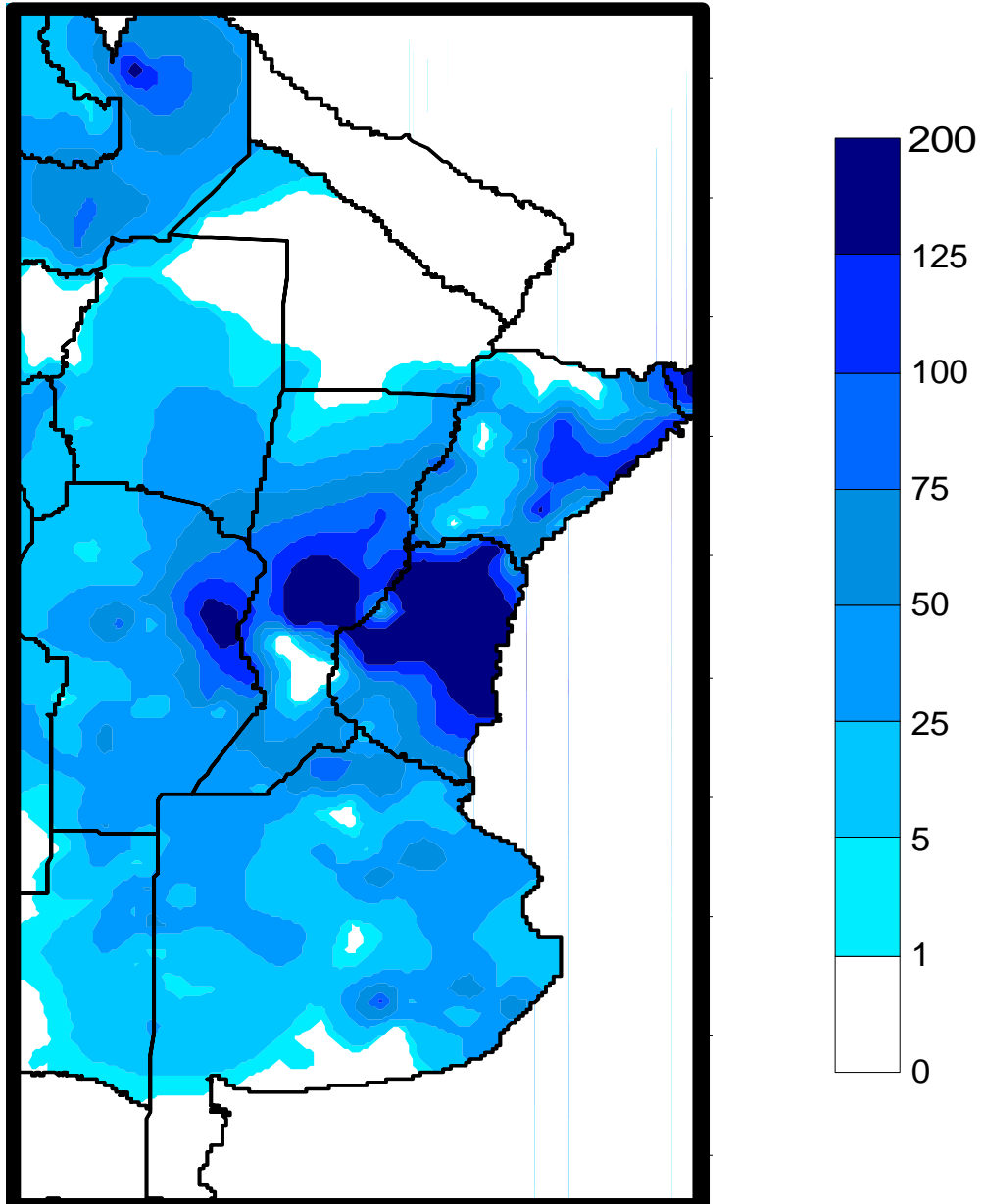
PROVINCIA	DEPARTAMENTO	LOCALIDAD	20/12 al 26/12 mm	Acumulado Año		
				27/12/05	26/12/06	
CHACO	ALMIRANTE BROWN	Cpción. del Bermejo	0	391	665	
		Los Frentones	0	324	744	
		Pampa del Infierno	0	652	693	
	BERMEJO	Taco Pozo	0	417	815	
		Las Palmas	0	670	1174	
		Puerto Bermejo	0	639	1446	
		CDTE. FERNANDEZ	Pcia. Roque S.Peña	0	607	686
		CHACABUCO	Charata	0	515	823
		DOCE DE OCTUBRE	Gancedo	0	747	535
			General Pinedo	0	428	609
		DOS DE ABRIL	Hermoso Campo	0	559	490
		F. J. STA. MARIA de ORO	Chorotis	0	688	731
			Santa Sylvina	0	610	499
		GENERAL BELGRANO	Corzuela	0	539	568
		GENERAL DONOVAN	La Escondida.	0	745	671
			Makallé	0	721	741
		GRAL. GÜEMES	Colonia Miraflores	0	580	619
			Fuerte Esperanza	0	396	866
			Juan José Castelli	0	698	840
			Nueva Pompeya	0	350	328
			Puerto Lavalle	0	15	554
		INDEPENDENCIA	Avia Terai	0	426	640
			Campo Largo	0	570	667
			Napenay	0	522	839
		LIB. GRAL. SAN MARTIN	Ciervo Petiso	0	733	842
			Lib.General San Martín	0	747	1087
			Pampa Almirón	0	545	722
			Pampa del Indio	0	643	1081
			Pcia. Roca	0	626	982
		LIBERTAD	Puerto Tirol	0	733	565
		MAIPU	Tres Isletas	0	595	904
		MYR. LUIS FONTANA	Cnel. Du Graty	0	672	789
			Villa Angela	0	715	897
		NUEVE DE JULIO	Las Breñas	0	529	682
		O'HIGGINS	La Clotilde	0	634	793
			La Tigra	0	553	581
			San Bernardo	0	816	839
		PCIA. DE LA PLAZA.	Pcia. de la Plaza	0	864	753
		PRIMERO DE MAYO	Colonia Benitez	0	846	816
			Margarita Belén	0	902	1098
		QUITILIPÍ	El Tacuruzal	0	542	866
			Quitilipi	0	694	536
		SAN FERNANDO	Basail	0	830	664
			Resistencia	0	865	707
		SAN LORENZO	Samuhú	0	626	486
			Villa Berthet	0	629	780
		SARGENTO CABRAL	Capitán Solari	0	720	984
			Colonia Elisa	0	802	756
			Colonia Las Garcitas	0	728	665
			Colonias Unidas	0	670	807
		TAPENAGA	Ahumonia	0	763	687
			Charadai	0	743	775
		VEINTICINCO DE MAYO	Machagai	0	704	764

PROVINCIA	DEPARTAMENTO	LOCALIDAD	20/12 al 26/12 mm	Acumulado Año	
				27/12/05	26/12/06
MISIONES	CAPITAL	Posadas	150,5	403,5	645,5
CORRIENTES	BELLA VISTA	Bella Vista	0	125,6	483
	CAPITAL	Corrientes	0	107	546,9
	CONCEPCION	Concepción	131	85	607
		Tabay	15	81	140
	CURUZU CUATIA	Curuzú Cuatiá	144	226	942
	EMPEDRADO	El Sombrero	0	15	94
		Empedrado	30	79	259
	ESQUINA	Esquina	0	419	718,3
	GENERAL ALVEAR	Alvear	130	147	657,5
	GENERAL PAZ	Caa Catí	s/d	101	25
		Itá Ibaté	s/d	169	659
	GOYA	Goya	85	101	727,3
	ITUZAINGO	Ituzaingo	0	204	614
		San Carlos	125	94	271,6
	LAVALLE	Gob. Martínez	s/d	91	20
		Santa Lucía	s/d	265	494
	MBURUCUYA	Mburucuyá	s/d	75	0
	MERCEDES	Felipe Yofré	10	287	357,2
		Mariano Loza	s/d	132	201
		Mercedes	129	333,9	805,5
	MONTE CASEROS	Mocoretá	92	456	632
		Monte Caseros	95	631,5	1136
	PASO DE LOS LIBRES	Paso de los Libres	s/d	329	662
	SALADAS	Saladas	40	119	330
	SAN COSME	San Cosme	s/d	20	327,2
	SAN MARTIN	Colonia Carlos Pellegrini	42	318	410
		La Cruz	159	0	783
	SAN MIGUEL	Loreto	s/d	183	428
	SAN ROQUE	9 de Julio	s/d	214	450
		Chavarría	68	113	699,3
	San Roque	30	69	297	
SANTO TOME	Garruchos	130	108	732,6	
	Santo Tomé	23	370	1158	
SAUCE	Sauce	s/d	49	265	

PROVINCIA	DEPARTAMENTO	LOCALIDAD	20/12 al 26/12 mm	Acumulado Año	
				27/12/05	26/12/06
TUCUMAN	BURRUYACU	Burruyacú	s/d	212	648
		Estación Garmendia	s/d	233	522
		Estación Piedrabuena	s/d	331	507,5
	CHICLIGASTA	La Cruz	s/d	217	625
		La Ramada	s/d	234	601
		Cañete	s/d	262	555
	CRUZ ALTA	Delfín Gallo	s/d	327	798
		Las Cejas	s/d	236	472,5
	GRANEROS	Los Pereyra	s/d	379	577
		Los Ralos	s/d	269	561
		Graneros	s/d	231	714
	LA COCHA	Taco Ralo	s/d	110	622
		La Cocha	s/d	194	547
		La Invernada	s/d	182	707
	LEALES	Rumi Punco	s/d	149	496
Estación Aráoz		s/d	335	565	
SALTA	ANTA	J. V. Gonzalez	46	511	1025
		Las Lajitas	43	717	1097
		Piquete Cabado	17	664	874
		Saravia	66	712	951
		Talavera	49	413	746
	CANDELARIA GENERAL GÜEMES GRAL. J. DE SAN MARTIN	Candelaria	80	527	950
		Güemes	80	580	816
		Embarcación	69	672	1238
		Pocitos	s/d	177	s/d
	METAN	Tartagal	75	850	1516
		El Galpón	75	558	1021
	ORAN	Metán	76	565	1285
		Orán	95	643	1323
	ROS. DE LA FRONTERA	Pichanal	172	690	1287
		Rosario de la Frontera	79	539	990
JUJUY	EL CARMEN	Ciudad Perico	51	553	810
		El Carmen	39	576	662
		Pampa Blanca	42	522	666
	GENERAL BELGRANO LEDESMA	Capital	s/d	635	534
		Ledesma	s/d	355	s/d
	SAN PEDRO SANTA BARBARA	Palpalá	68	607	749
		San Pedro	s/d	626	29
CATAMARCA	SANTA ROSA	Santa Bárbara	s/d	401	s/d
		El Bañado	37	528	754
		Los Altos	46	510	720
		San Pedro	41	459	703

MAPA DE PRECIPITACIONES

SEMANA 20/12/06 al 26/12/06



Fuente: Dirección de Coordinación de Delegaciones